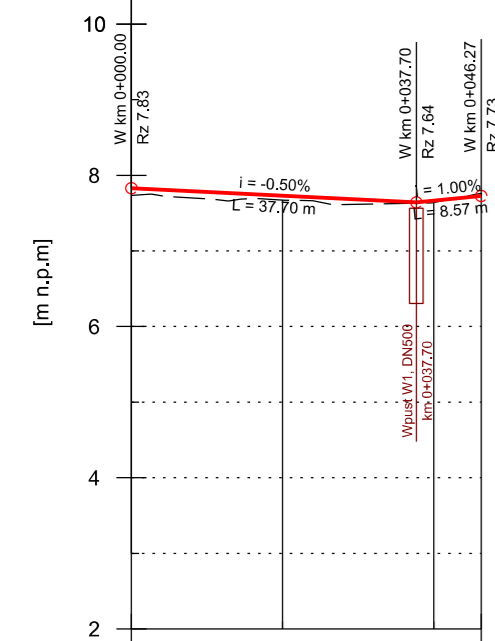
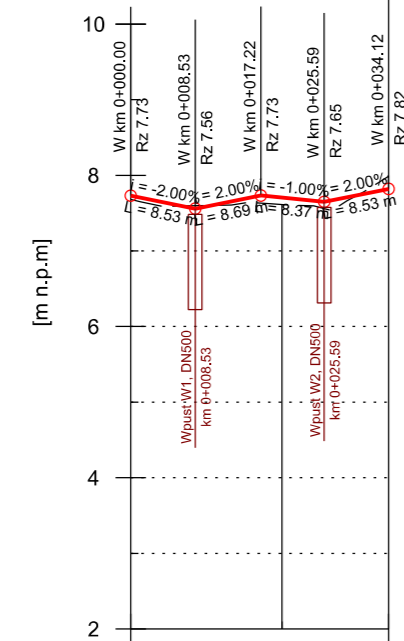


DROGA WEWNĘTRZANA PRZY BUDYNKU N10 - ETAP 1



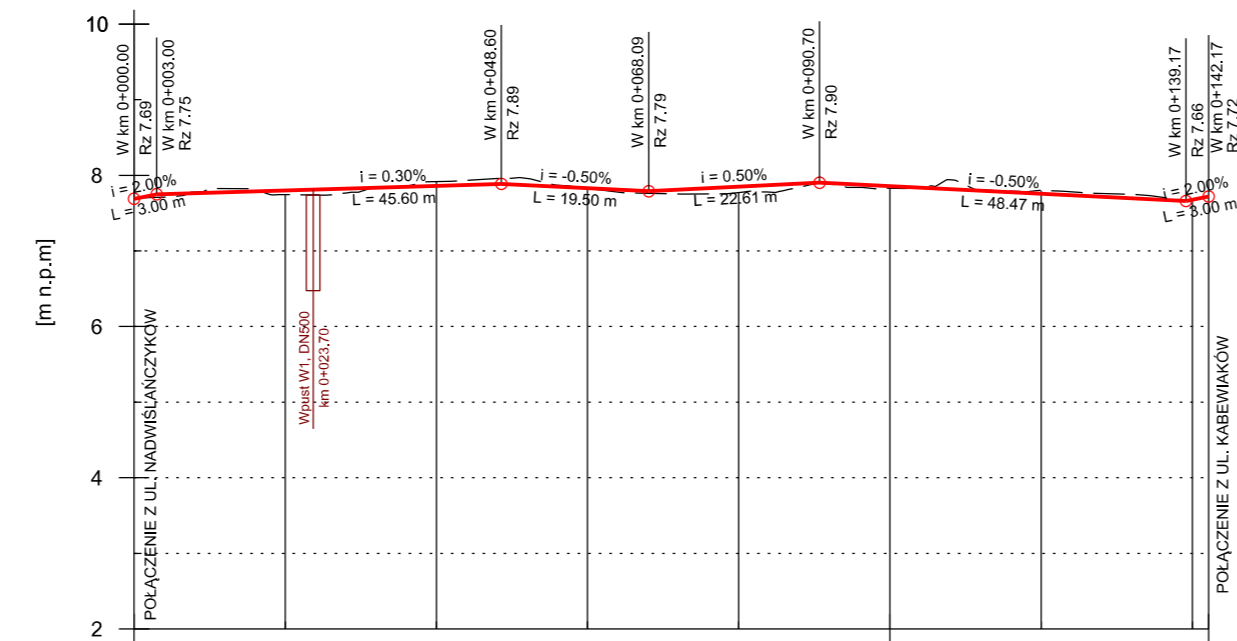
RZĘDNE NIWELETY	7.83	7.73	7.64	7.66	7.73
RZĘDNE ISTNIEJĄCE	7.74	7.67	7.63	7.64	7.76
ELEMENTY NIWELETY	L = 37.70 m i = -0.50%				
ODLEGŁOŚCI	0.00	20.00	37.70	40.00	46.27
PIKIETAŻ	0+000				0+046
ELEMENTY TRASY	L = 46.27 m				

PLAC PARKINGOWY - ETAP 1



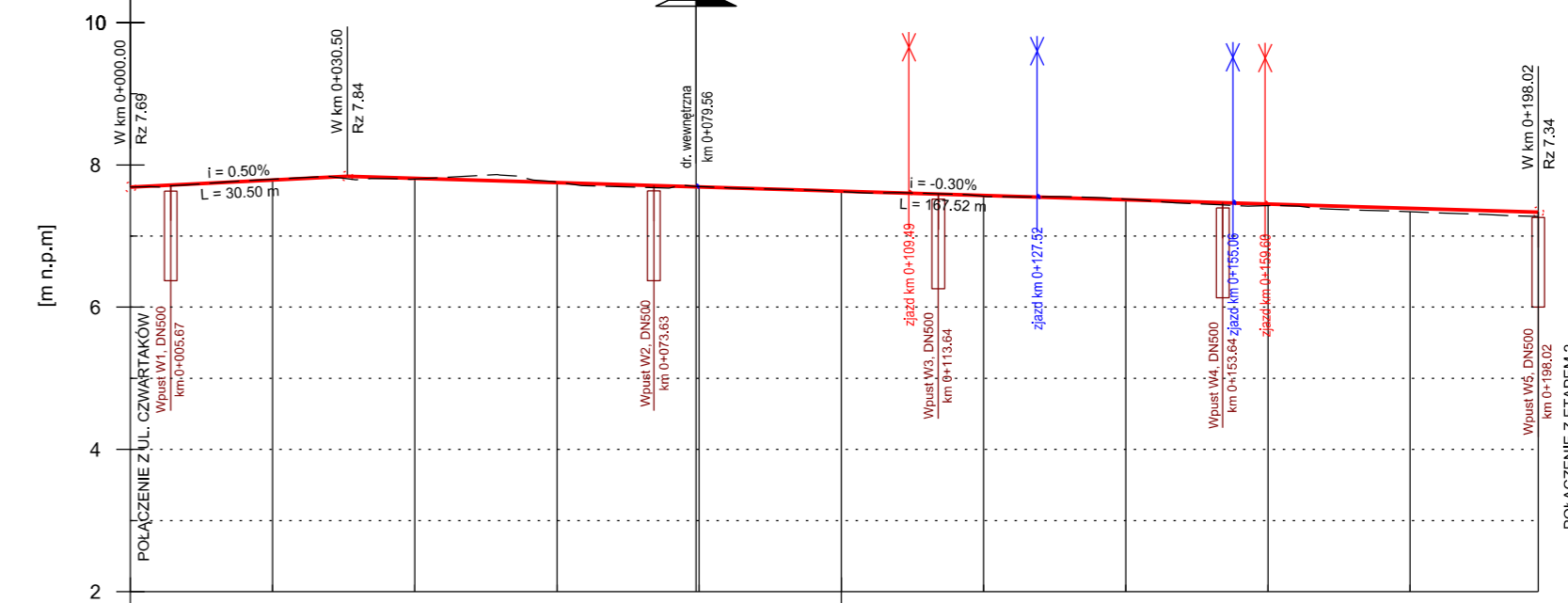
RZĘDNE NIWELETY	7.73	7.56	7.73	7.71	7.65	7.82
RZĘDNE ISTNIEJĄCE	7.68	7.60	7.63	7.61	7.56	8.00
ELEMENTY NIWELETY	L = 8.53 m i = 2.00%					
ODLEGŁOŚCI	0.00	8.53	17.22	20.00	25.59	34.12
PIKIETAŻ	0+000					0+034
ELEMENTY TRASY	L = 34.12 m					

DROGA WEWNĘTRZNA DOJAZDOWA DO PLACU PARKINGOWEGO - ETAP 1



RZĘDNE NIWELETY	7.69	7.79	7.80	7.83	7.85	7.89	7.87	7.83	7.79	7.85	7.90	7.88	7.86	7.80	7.76	7.66	7.68	7.72		
RZĘDNE ISTNIEJĄCE	7.70	7.71	7.78	7.75	7.78	7.86	7.92	7.86	7.76	7.77	7.89	7.84	7.83	7.82	7.80	7.67	7.68	7.71		
ELEMENTY NIWELETY	L = 3.00 m i = 2.00%																			
ODLEGŁOŚCI	0.00	3.00	16.93	20.00	28.92	36.32	40.00	48.60	52.84	57.83	60.00	68.09	80.04	90.70	94.77	99.99	104.45	108.00	116.99	
PIKIETAŻ	0+000								0+100											0+142
ELEMENTY TRASY	L = 16.93 m R = 9 m L = 11.99 m L = 8.00 m L = 16.52 m R = -7 m L = 6.59 m L = 22.61 m R = -13 m L = 4.99 m R = 9 m L = 7.00 m L = 6.68 m L = 14.33 m L = 31.72 m																			

UL. NADWIŚLAŃSKA - ETAP 1



RZĘDNE NIWELETY	7.69	7.79	7.84	7.81	7.75	7.69	7.63	7.57	7.51	7.45	7.39	7.34	
RZĘDNE ISTNIEJĄCE	7.69	7.80	7.81	7.80	7.76	7.70	7.62	7.56	7.52	7.43	7.34	7.28	
ELEMENTY NIWELETY	L = 30.50 m i = 0.50%												
ODLEGŁOŚCI	0.00	20.00	30.50	40.00	60.00	80.00	89.16	100.00	20.00	40.00	60.00	80.00	98.02
PIKIETAŻ	0+000				0+100								0+198
ELEMENTY TRASY	L = 99.16 m L = 98.86 m												

OZNACZENIA

- istniejący teren
- i = -0.30%
L = 163.93 m projektowana niweleta
- ↗ ↘ zjazd prawe / lewe
- ⊞ studnia wpustowa DN500

Faza opracowania	PROJEKT WYKONAWCZY		
Nazwa inwestycji	Remont ciągów pieszo-jezdnych w obiekcie Służby Ochrony Państwa przy ul. Podchorążych 38 w Warszawie		
Inwestor	Służba Ochrony Państwa ul. Podchorążych 38, 00 - 463 Warszawa		
Generalny Projektant	SPIN Marcin Olszewski ul. Grzymałtów 1D/25, 03-141 Warszawa		
Projektant	mgr inż. Robert Pietrasik	MAZ/0355/POOD/08 Upr. drogowo	10.2020
Tytuł rysunku:			
Profile podłużne - ETAP 1			
Data: październik 2020r.	Skala 1: 100/1000	Rys. nr: 3.1	Str. nr. ...