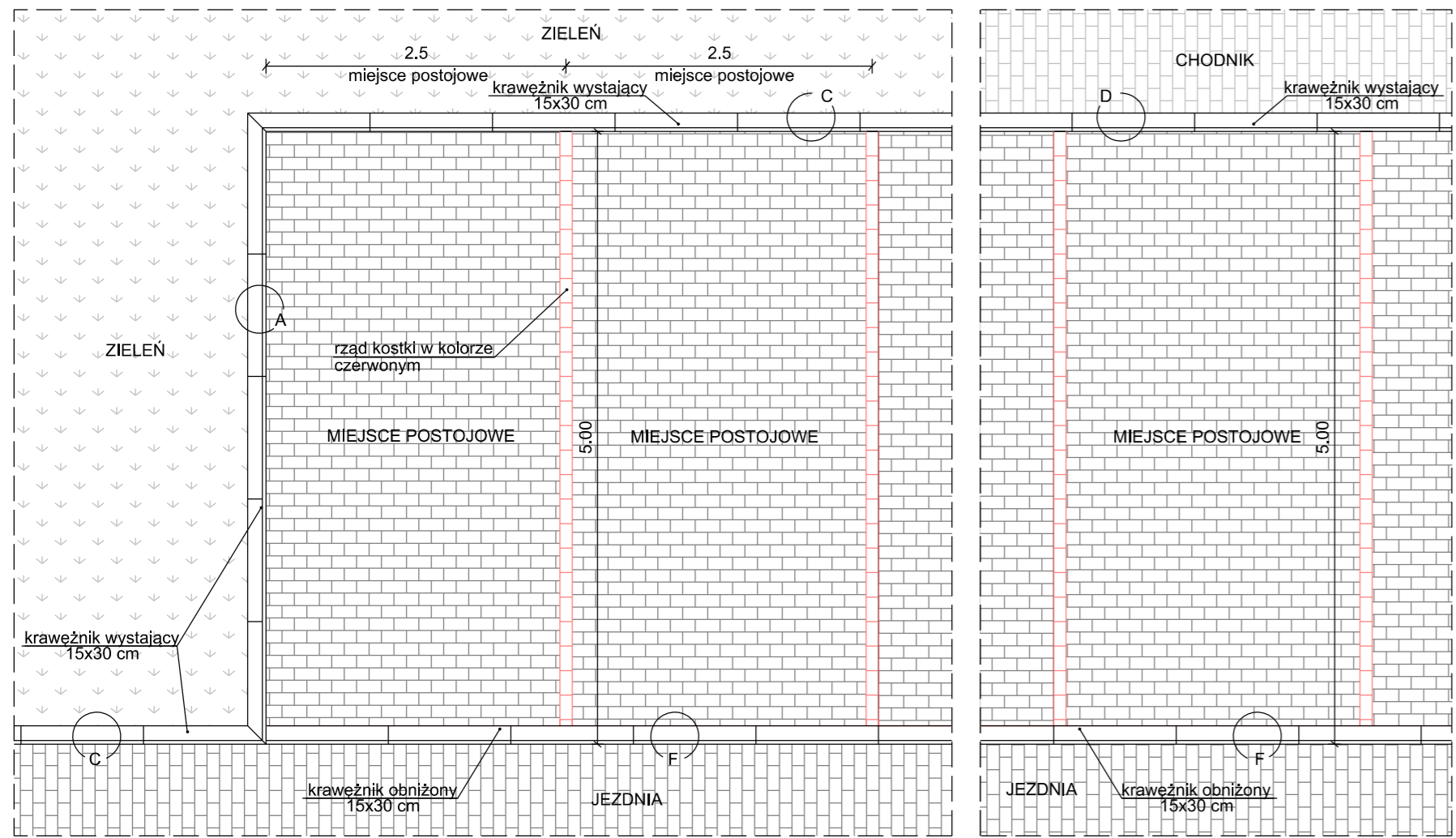
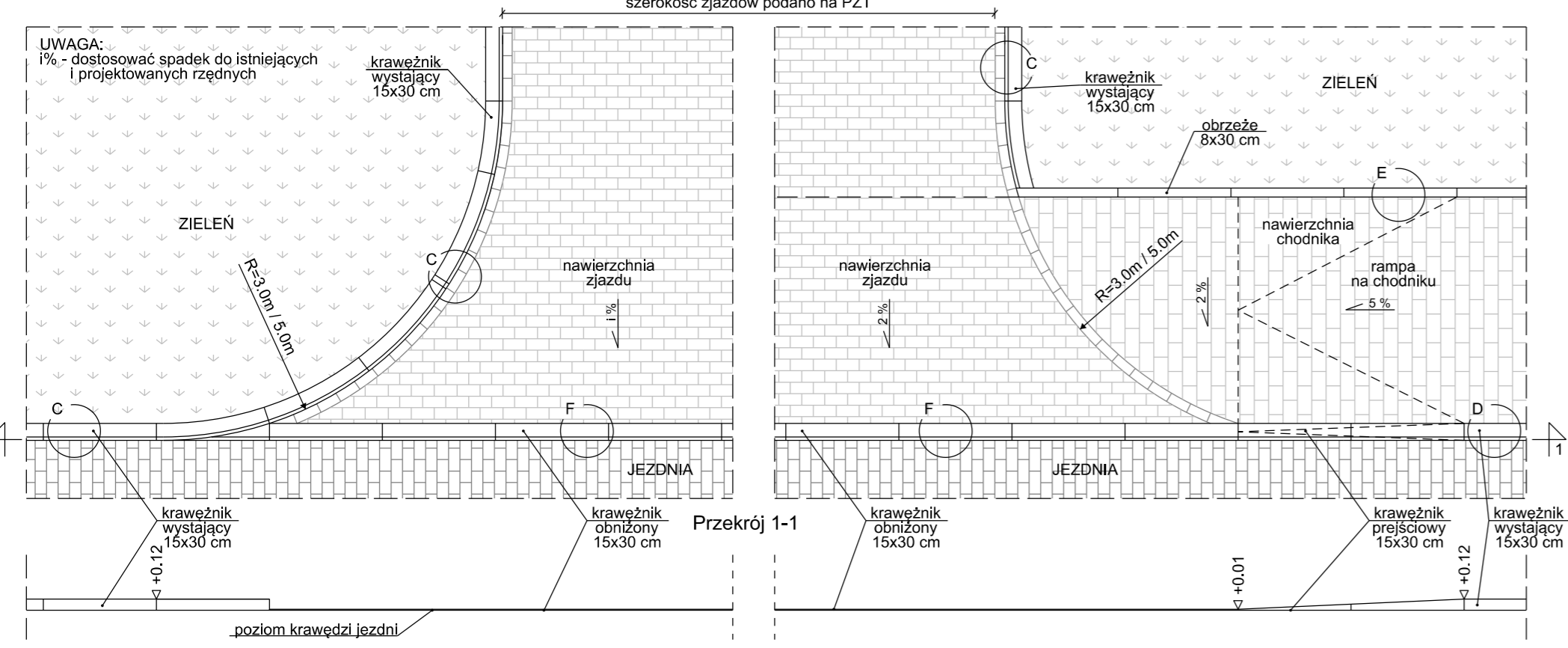


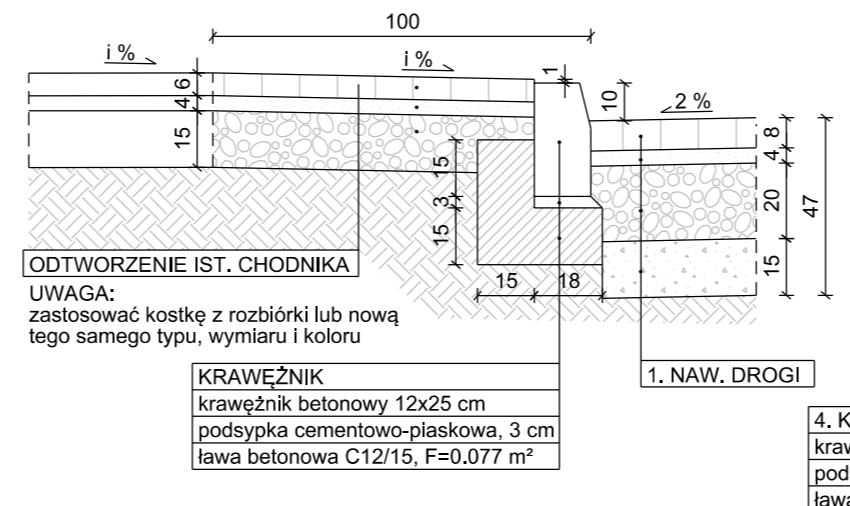
SCHEMAT WYDZIELENIA MIEJSC POSTOJOWYCH
skala 1:50
wymiary w [m]



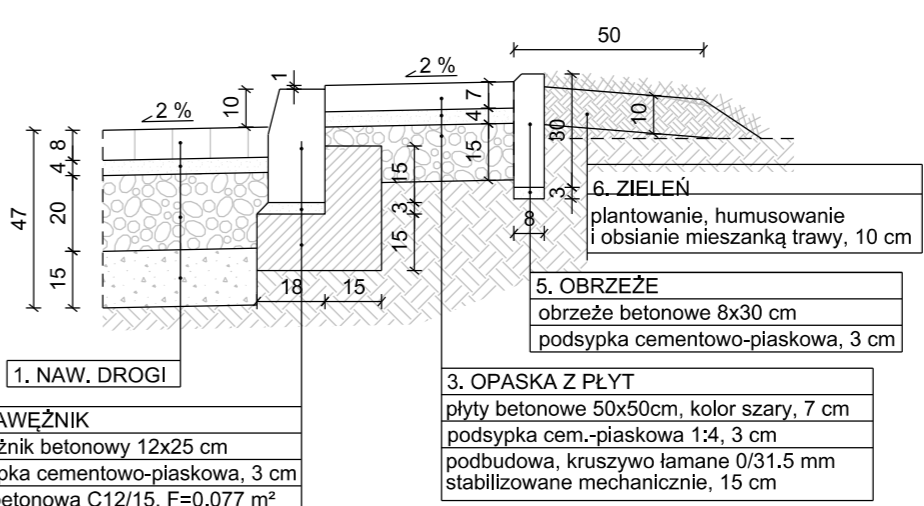
SCHEMAT WYKONANIA ZJAZDÓW
SKALA 1:50
wymiary w [m]



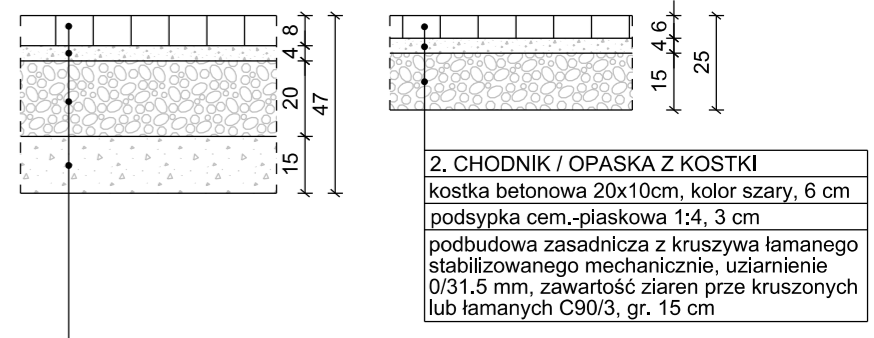
Szczegół "B" konstrukcji jezdni i połączenia jej z istniejącym chodnikiem



Szczegół "A" konstrukcji jezdni i połączenia jej z opaską



PRZEKROJE KONSTRUKCYJNE NAWIERZCHNI
skala 1:20
wymiary w [cm]

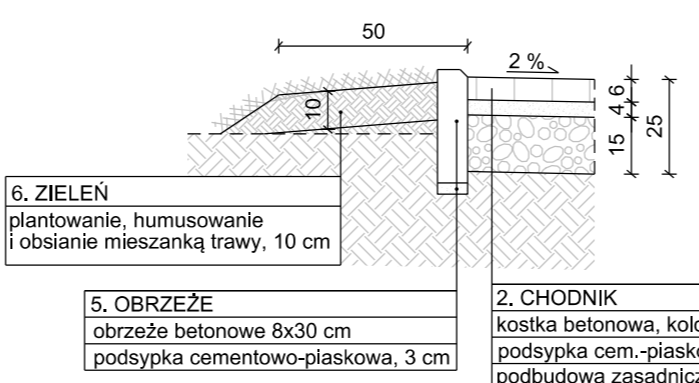


1. NAW. DROGI / M. POSTOJOWYCH / ZJAZDÓW

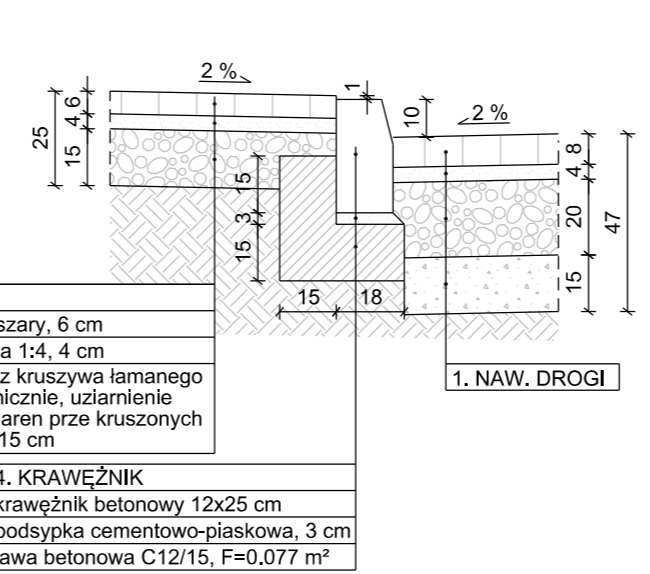
kostka betonowa, typ behaton, gr. 8 cm
podsypka cem.-piaskowa 1:4, 4 cm
podbudowa zasadnicza z kruszywa łamanego stabilizowanego mechanicznie, uziarnienie 0/31.5 mm, zawartość ziaren przez kruszonych lub łamanych C90/3, gr. 20 cm
podbudowa pomocnicza z kruszonego betonu o frakcji 0/63 mm, stabilizowana mechanicznie, gr. 15 cm

- KOLOR KOSTKI BETONOWE:**
- ciemnoszara: jezdnia
 - ciemnoszara: miejsca postojowe
 - czerwona: wydzielenie miejsc postojowych
 - jasnoszary: zjazdy

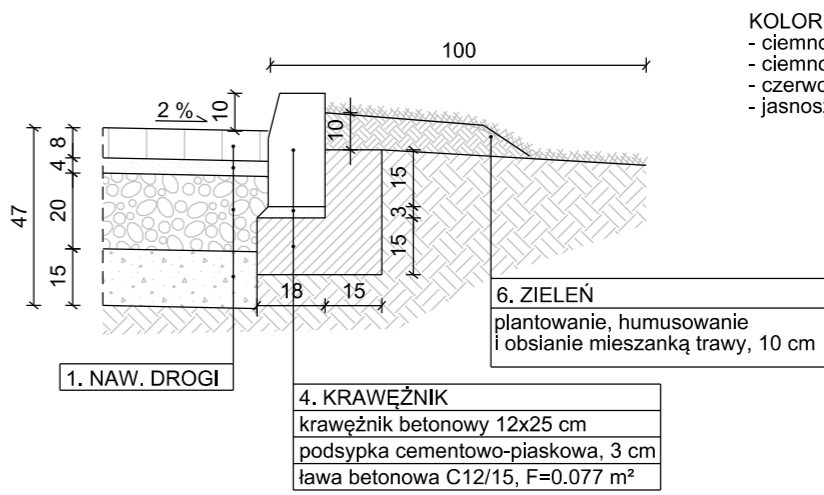
Szczegół "E" konstrukcji chodnika i jego ograniczenie



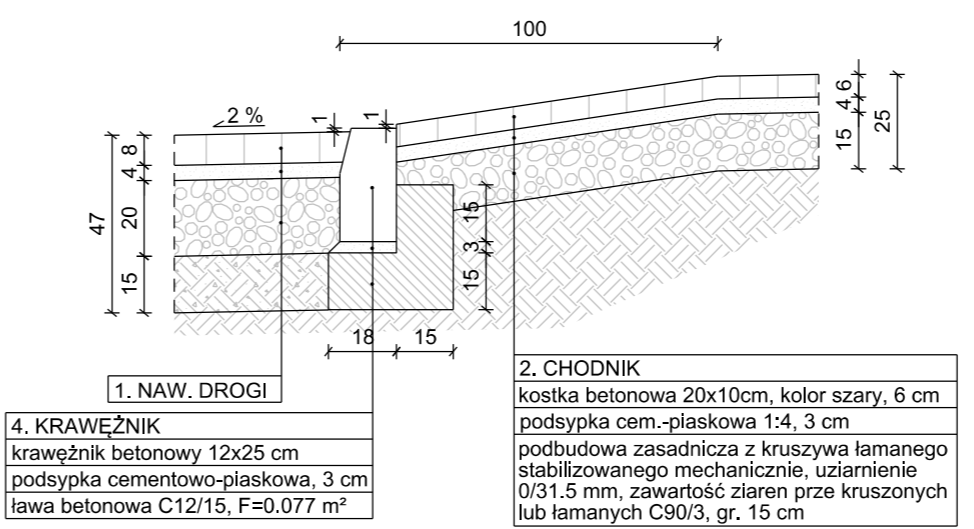
Szczegół "D" konstrukcji jezdni i połączenia jej z chodnikiem



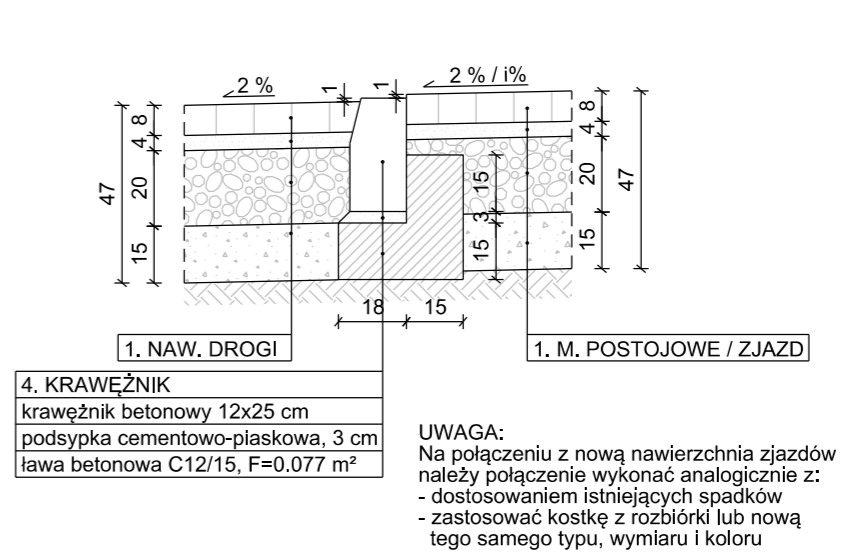
Szczegół "C" konstrukcji jezdni i połączenia jej z zieleniem



Szczegół "G" konstrukcji jezdni i połączenia jej chodnikiem przy przejściu dla pieszych



Szczegół "F" konstrukcji jezdni i połączenia jej z m.postojowym / zjazdem



KLASA DRÓG: wewnętrzna
KATEGORIA RUCHU: KR2

Faza opracowania				PROJEKT WYKONAWCZY			
Nazwa inwestycji				Remont ciągów pieszo-jezdnich w obiekcie Służby Ochrony Państwa przy ul. Podchorążych 38 w Warszawie			
Inwestor				Służba Ochrony Państwa ul. Podchorążych 38, 00 - 463 Warszawa			
Generalny Projektant				SPIN Marcin Olszewski ul. Grzymaliów 1D/25, 03-141 Warszawa			
Projektant:	mgr inż. Robert Pietrasik	MAZ/0355/POOD/08 Upr. drogowe	10.2020				
Sprawdzający:	mgr inż. Tomasz Borowski	MAZ/0167/POOD/11 Upr. drogowe	10.2020				
Tytuł rysunku:				Szczegóły konstrukcyjne nawierzchni			
Data:	październik 2020r.	Skala:	1:20, 1:50	Rys. nr:	5	Str. nr.:	...